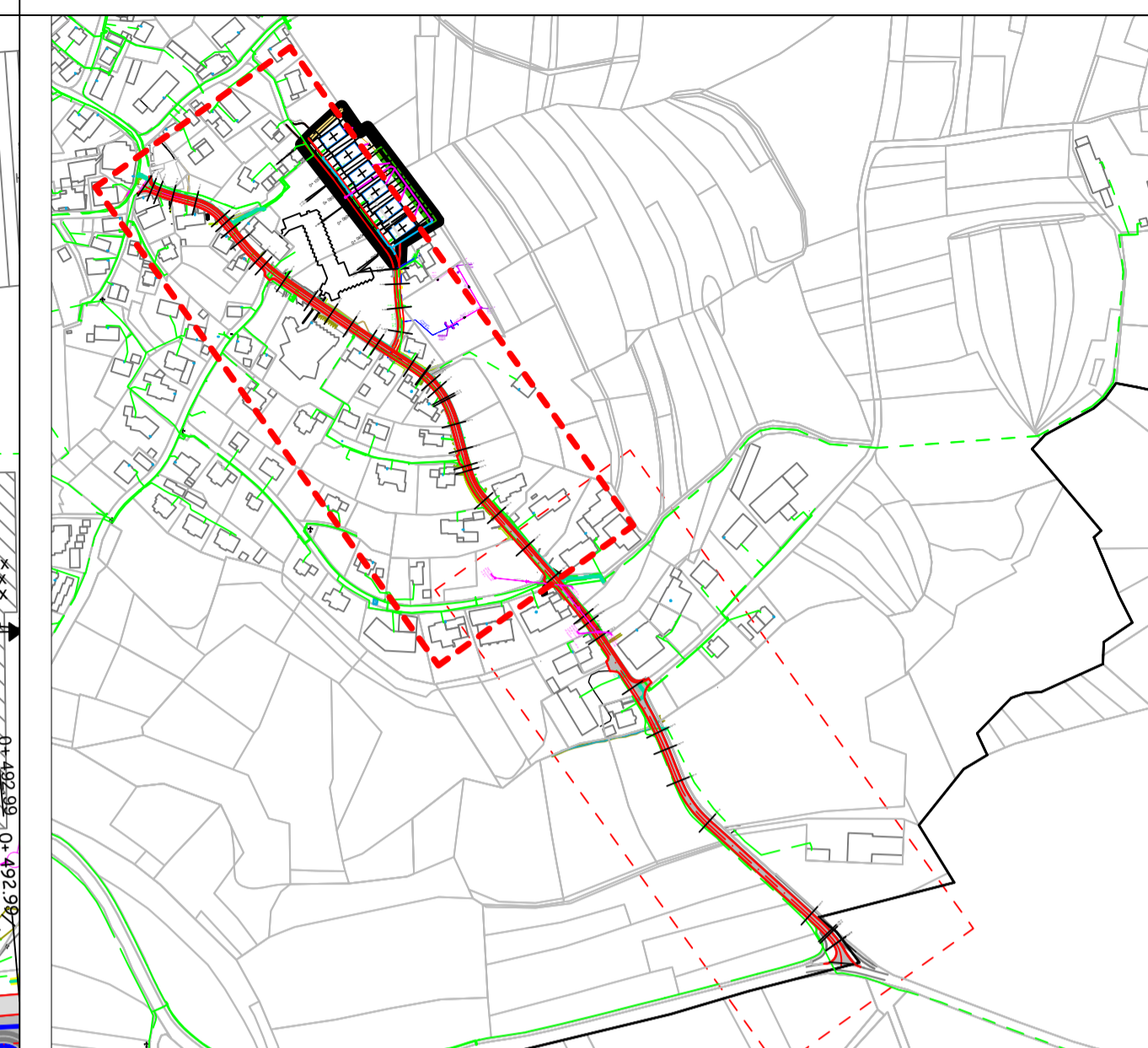
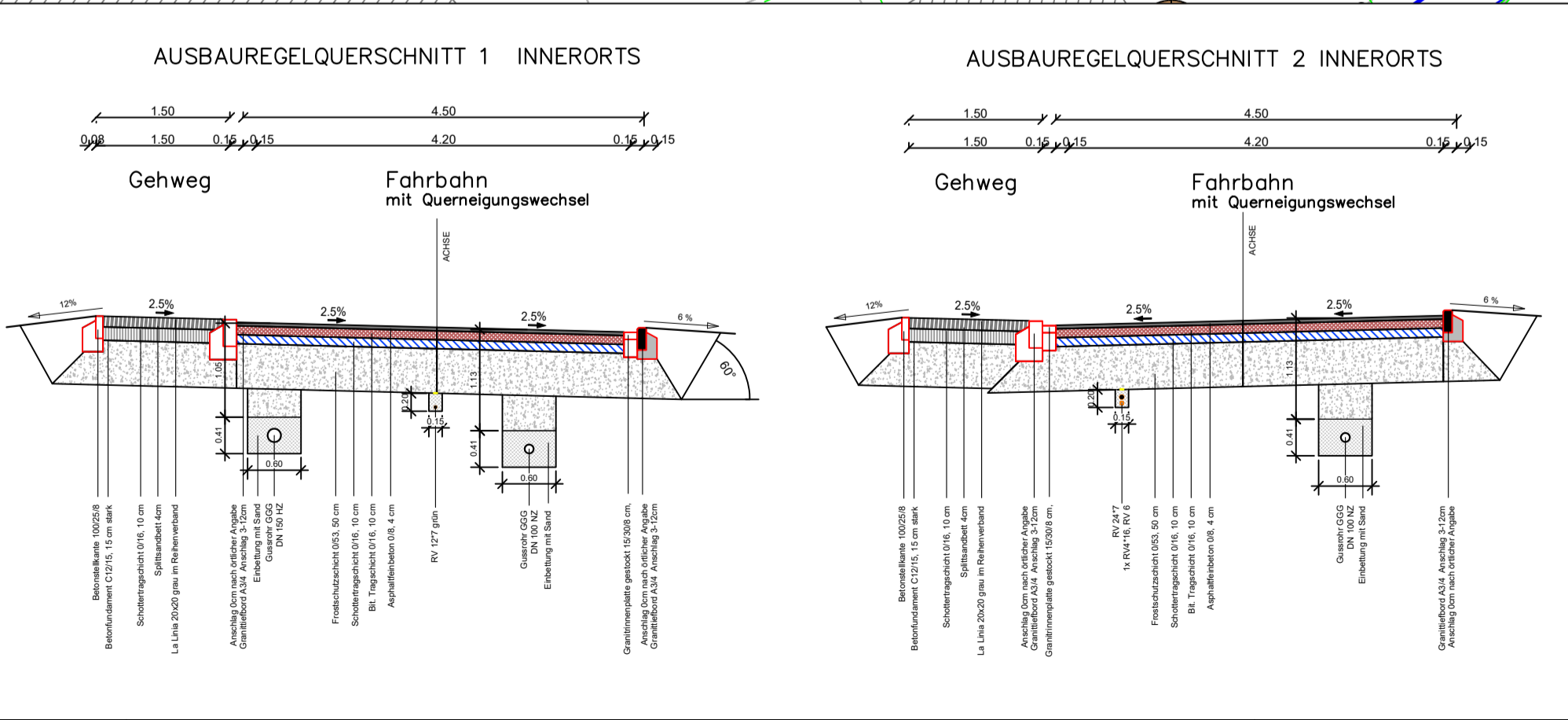
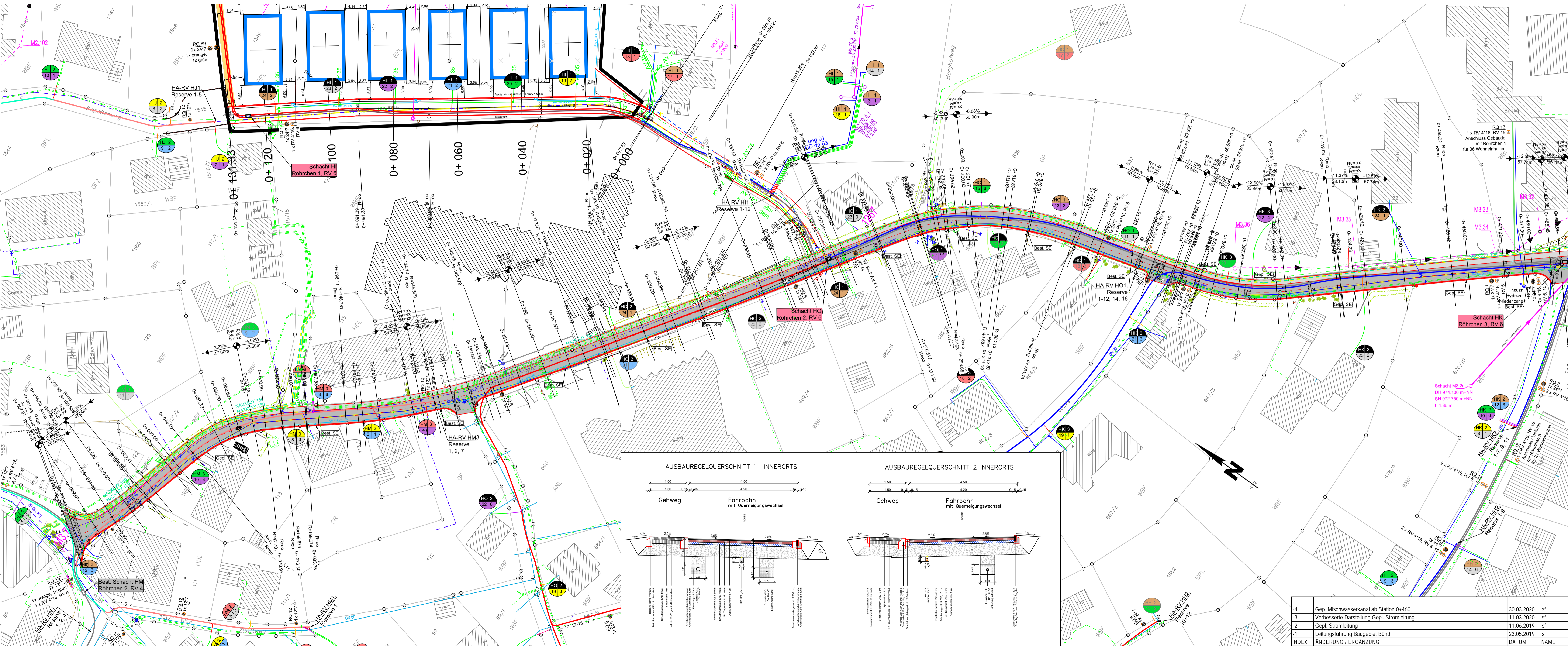


Zeichnungsname: M1.02_Auftrags_Tiefbau006-Höchenschwand006-090818_Ausbau_Panoramastraße_Ausbaueckelquerschnitts 2017 Wiederzeichnung 2018; Lph: 5-7.02; Planunterlagen: 1818217_Ausführung.dwg



Zeichenerklärung

Planung	Bestand	Bestand
— Granit: Bordstein / Rinnenplatten	— Flurstücksgrenze	— Baum
● Bituminöse Fläche	— Granit: Bordstein / Pflasterziele / Rinnenplatten	— Grünfläche
— Straßeneinfassung Längsrekord 50/30cm	— Einfassung/Betonsteilkante	— Kiestfläche
— Schieber	— Mauer	— Pflasterfläche
— Hydrant	— Zaun	— Bituminöse Fläche
— Wasserleitung Hochzone	— Bituminöse Fläche privat	— Wasserleitung
— Wasserleitung Niederzone	— Trinkwasserleitung	— Pumpleitung (Quellwasser)
— Breitband Rohrverband 4*16	— Wasserleitung Hochzone	— Wasserleitung Niederzone
— Breitband Hausanschlußleitung 24*7 ohne Förderung	— Wasserleitung Hochzone	— Wasserleitung Niederzone
— Breitband Hausanschlußleitung 12*7 ohne Förderung	— Gepl. Stromleitung	— Gepl. Mischwasserkanal
— Gepl. Stromleitung	— Gepl. Mischwasserkanal	

Hardy Mike/Lars Gutmann GmbH
Gesellschaft für Planung u. Bauüberwachung
Sachverständigenbüro (öbv)

Heppenschwand 16, 79862 Höchenschwand
Tel. 07755/91091 Fax. 07755/91093
e-mail: gutmann@gutmann-gmbh.de

PLAN NR. **01**

BAUHERR
Gemeinde Höchenschwand
Waldshuter-Strasse 5
79862 Höchenschwand

PROJEKT NR.
006-090818

BAUVORHABEN
Ausbau Panoramastraße

MASSTAB
1:500

PLANINHALT
Lageplan Teil 1 von 2

GEZEICHNET / DATUM
23.03.2019/sf

DER PLANER
DER BAUHERR

FORMAT
1:19/0.41

INDEX	ÄNDERUNG / ERGÄNZUNG	DATUM	NAME
-4	Gepl. Mischwasserkanal ab Station 0+460	30.03.2020	sf
-3	Verbesserte Darstellung Gepl. Stromleitung	11.03.2020	sf
-2	Gepl. Stromleitung	11.06.2019	sf
-1	Leitungsführung Baugebiet Bund	23.05.2019	sf